





M: 1:600

**Bybanen**  
 Kjøremønster Kaigaten-Christiesgt  
 13 juli - 17 august 2009

Arbeidsområde	
Gangtrase	
Kjøretrase	
Stengt	

Rådstuplassen  
Rådstupl

Christies gate

Peter Motzfeldts gate

Kaigaten

Strømgaten

Olav Kyrres gate

Christies gate

Rasmus Meyers all?

5°

Rådhusg

10°

Nordre Grønnevollen

Rådhusstrefet

Grønnevollen

Grønnevollen

Fjæresmauet

Fjæresgaten 5

48

20

24°

37

38

35

32

10°

Marken

1°

2°

4°

4°

5°

5°

4°

9°

6°

10°